

TOP Semmering Johannesloipe

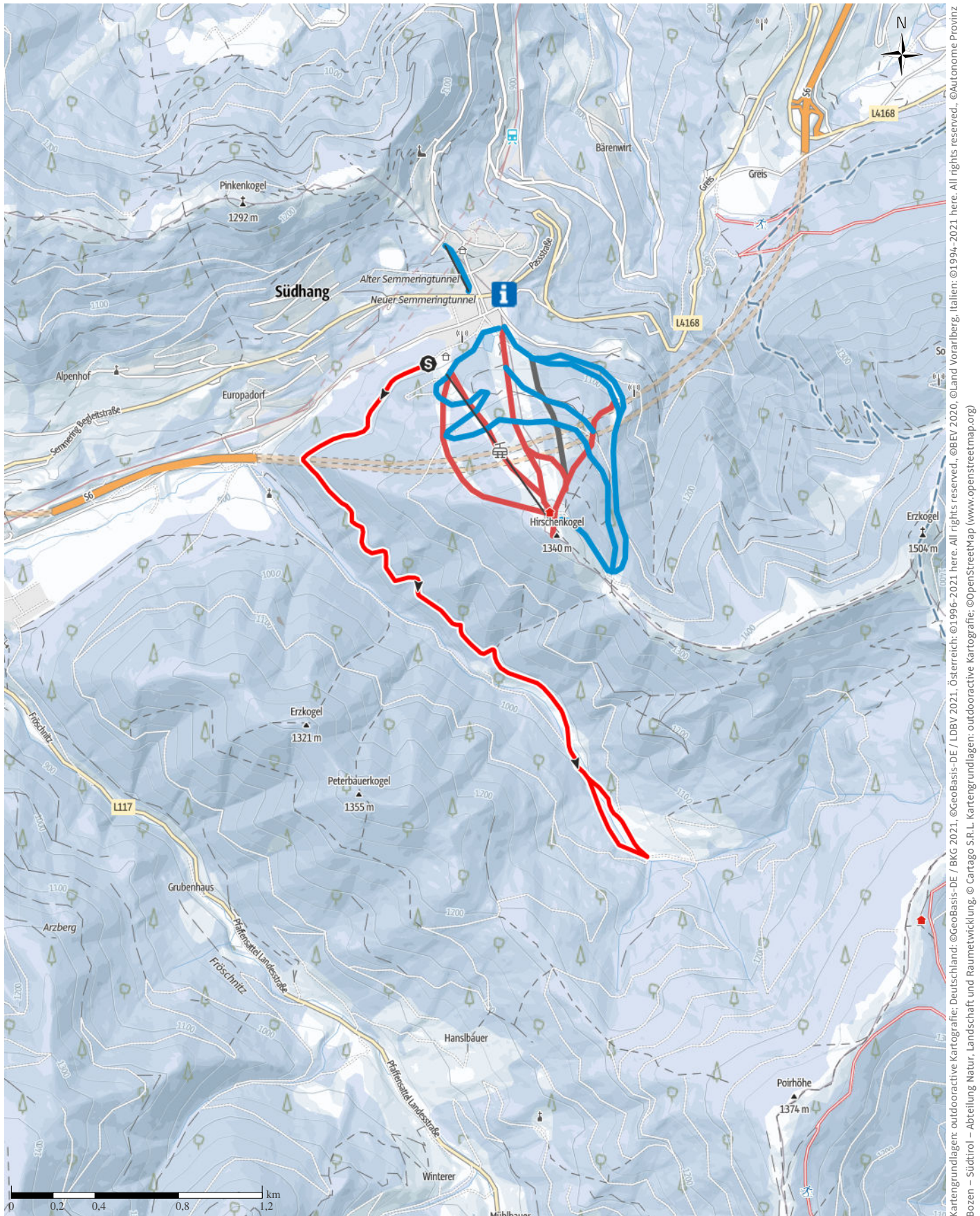
↔ 4,2 km

🕒 3:00 h

⬆️ 45 m

⬆️ 34 m

Schwierigkeit mittel



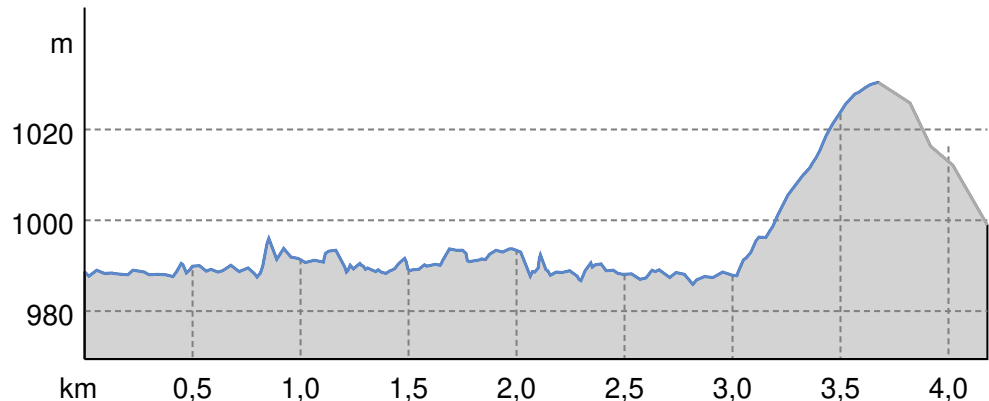
Bozen – Südtirol – Abteilung Natur, Landschaft und Raumentwicklung, © Cartago S.R.L. Kartengrundlagen: outdooractive Kartografie; © OpenStreetMap (www.openstreetmap.org)
Kartengrundlagen: outdooractive Kartografie; Deutschland: ©GeoBasis-DE / LDBV 2021, Österreich: ©1996-2021 here. All rights reserved. ©BBEV 2020, ©Land Vorarlberg, Italien: ©1994-2021 here. All rights reserved. ©Autonome Provinz

TOP Semmering Johannesloipe

Wegart

— Schotterweg	3,7 km
— Unbekannt	0,5 km

Höhenprofil



Tourdaten

Langlauf

Strecke ↔ 4,2 km

Dauer 🕒 3:00 h

Aufstieg ▲ 45 m

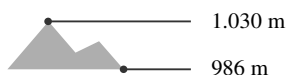
Abstieg ▼ 34 m

Schwierigkeit mittel

Kondition ●●●●●●

Technik ●●●●●●

Höhenlage



Beste Jahreszeit

JAN | FEB | MÄR
 APR | MAI | JUN
 JUL | AUG | SEP
 OKT | NOV | DEZ

Bewertungen

Autoren

Erlebnis ●●●●●

Landschaft ●●●●●

Weitere Tourdaten

Eigenschaften

Von A nach B



Quelle
 Wiener Alpen in Niederösterreich
 - Semmering Rax

<http://www.wieneralpen.at>

Die Johannesloipe - Langlaufen für Einsteiger & Genießer

Den Einstieg der Johannesloipe befindet sich bei der Talstation des Vierersessellift. Sie führt vorerst eben 3,3 km in den Dürrgraben. Nach der Bachquerung (hier könnte Sie ca. 50 m unterbrochen sein) laufen Sie vorerst noch der Forststraße folgend bis rechts auf der Wiese eine Rundsleife den Umkehrpunkt bildet.

Im Schiverleih Puschi können Sie sich die Ausrüstung leihen. Tel. +43 (0) 2664 2471 oder per e-mail: puschi@haendler.sport2000.at

Den Einstieg der Johannesloipe befindet sich bei der

Talstation des Vierersessellift. Sie führt vorerst eben 3,3 km in den Dürrgraben. Nach der Bachquerung (hier könnte Sie ca. 50 m unterbrochen sein) laufen Sie vorerst noch der Forststraße folgend bis rechts auf der Wiese eine Rundsleife den Umkehrpunkt bildet.

Im Schiverleih Puschi können Sie sich die Ausrüstung leihen. Tel. +43 (0) 2664 2471 oder per e-mail: puschi@haendler.sport2000.at

Sicherheitshinweise

Bitte informieren Sie sich über die Schneelage im Tourismusbüro unter 02664 20025.

Ausrüstung

Rüsten Sie sich der Jahreszeit entsprechend aus (Langlaufausrüstung, wintersichere Kleidung). Nehmen Sie eine Wanderkarte und Ihr Mobiltelefon mit und speichern Sie die Notfallnummer der Bergrettung ein: 140

Es besteht die Möglichkeit sich die Langlaufausrüstung bei Sport Puschi 2000 auf der Passhöhe am Semmering auszuleihen.

TOP Semmering Johannesloipe**Informationsmaterial****Weitere Infos und Links**

Tourismusbüro Semmering, www.semmering.at, +43 / 2664 / 20025

Wegbeschreibung**Start der Tour**

Semmering Passhöhe - Sessellift

Koordinaten:

DD: 47.629706, 15.825408

GMS: 47°37'46.9"N 15°49'31.5"E

UTM: 33T 562010 5275475

w3w: ///älterer.heimweg.keller

Ende der Tour

Semmering Passhöhe - Sessellift

Anreise**Öffentliche Verkehrsmittel**

Den Zug von Wien über Wiener Neustadt bis zum Bahnhof Semmering nehmen. Vom Bahnhof geht man etwa 15-20 Minuten zur Passhöhe Semmering. Nähere Informationen unter www.oebb.at und www.vor.at

Anfahrt

Mit dem Auto von Wien kommend über die A2 bis zum Knoten Seebenstein. Weiter über die S6 bis zur Ausfahrt Semmering - Maria Schutz. Rechts 3 km der Landesstraße entlang bis auf die Passhöhe Semmering.

Parken

Öffentliche Parkplätze auf der Passhöhe Semmering.


Interessante Punkte

 Tourist-Information

 **Tourismusbüro Semmering**

Passstraße 2/1

2860 Semmering

 +43266420025

Quelle: Wiener Alpen in Niederösterreich