

Liechtenstein- Panoramaloipe

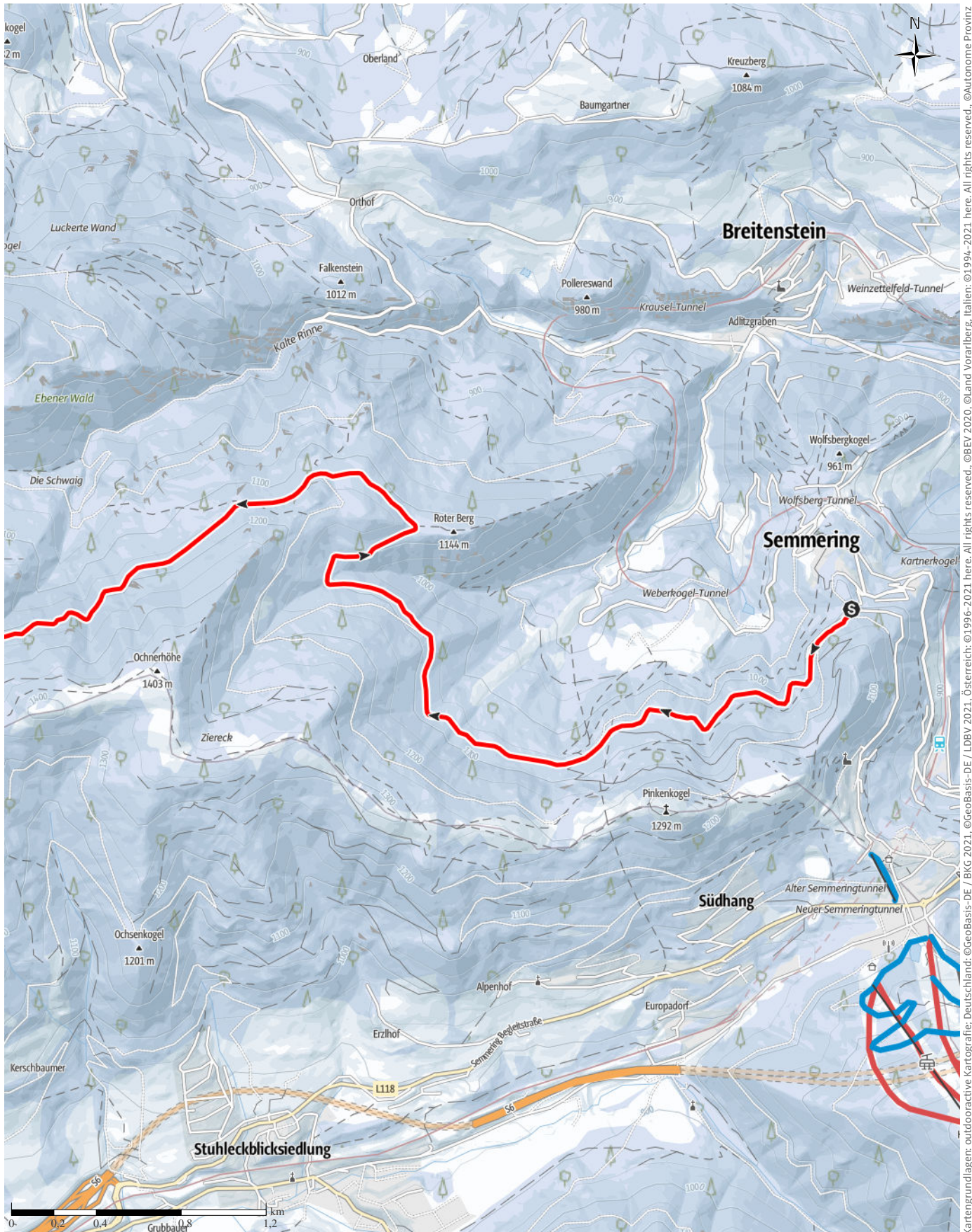
↔ 6,9 km

🕒 2:00 h

⬆️ 303 m

⬆️ 18 m

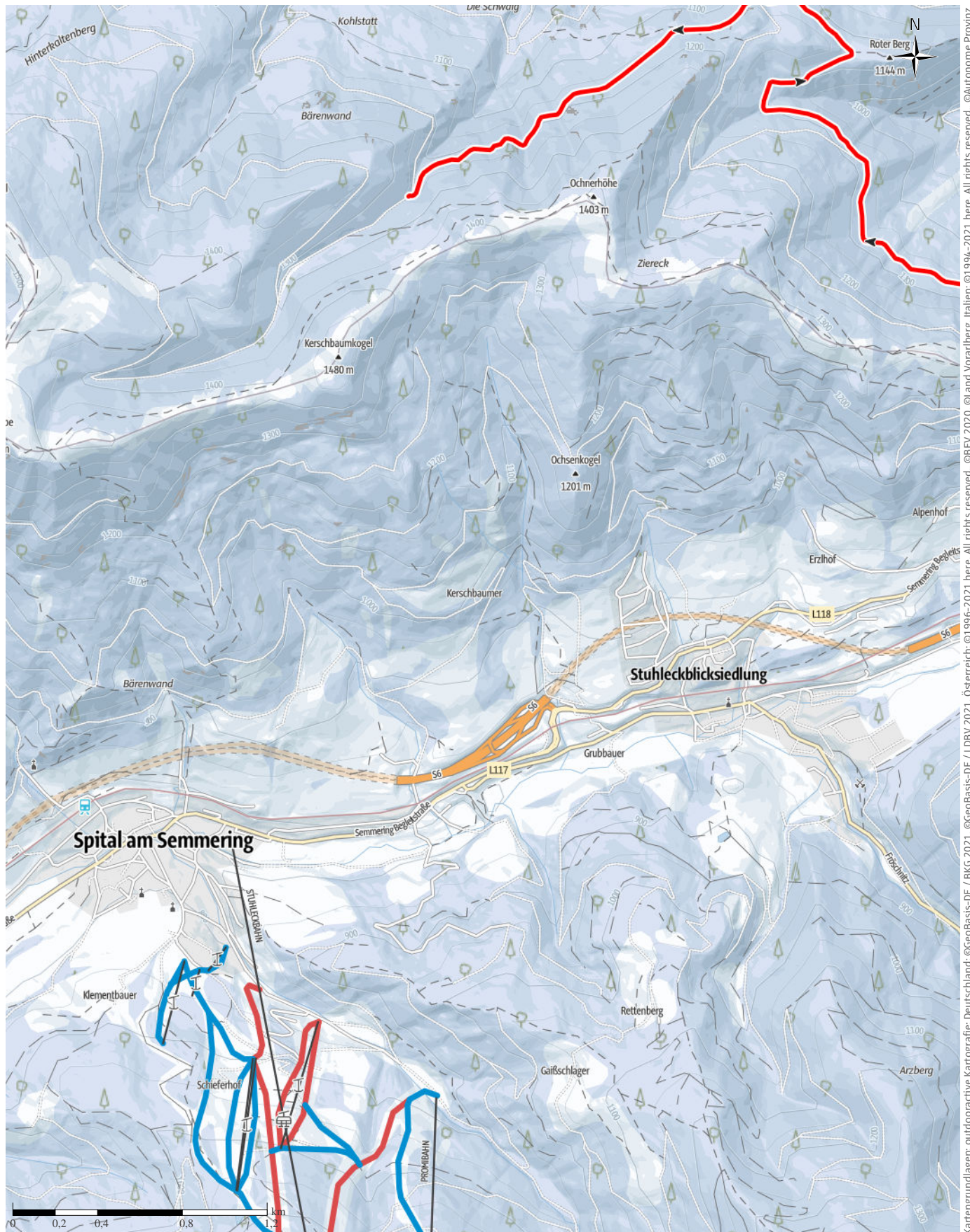
Schwierigkeit mittel



Kartengrundlagen: outdooractive Kartografie; Deutschland: ©GeoBasis-DE / LDBV 2021, Österreich: ©BBEV 2020, ©Land Vorarlberg, Italien: ©1994-2021 here. All rights reserved. ©Autonome Provinz Bozen – Südtirol – Abteilung Natur, Landschaft und Raumentwicklung, ©Cartago S.R.L. Kartengrundlagen: outdooractive Kartografie; ©OpenStreetMap (www.openstreetmap.org)

Liechtenstein- Panoramaloipe

← 6,9 km | ⌚ 2:00 h | ▲ 303 m | ▼ 18 m | Schwierigkeit mittel



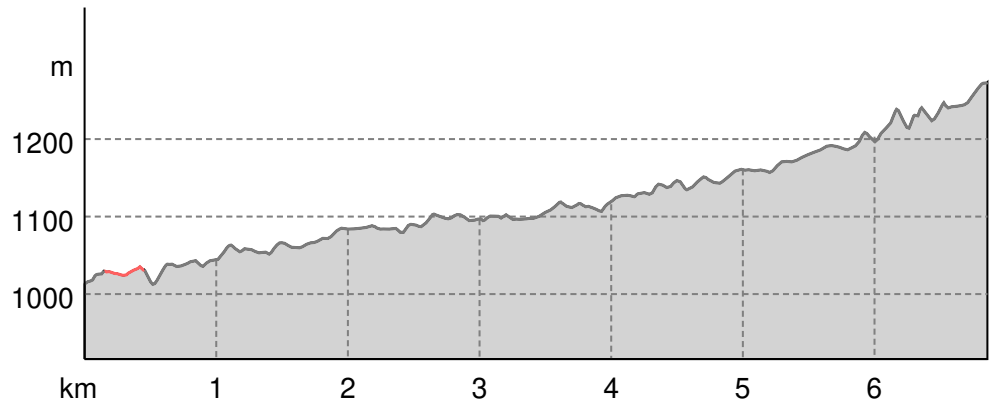
Kartengrundlagen: outdooractive Kartografie; Deutschland: ©GeoBasis-DE / BKG 2021, ©GeoBasis-DE / LDBV 2021, Österreich: ©1996-2021 here. All rights reserved. ©BBEV 2020, ©Land Vorarlberg, Italien: ©1994-2021 here. All rights reserved. ©Autonome Provinz Bozen – Südtirol – Abteilung Natur, Landschaft und Raumentwicklung, ©Cartago S.R.L. Kartengrundlagen: outdooractive Kartografie; ©OpenStreetMap (www.openstreetmap.org)

Liechtenstein- Panoramaloipe

Wegart

Asphalt	6,6 km
Pfad	0,3 km

Höhenprofil



Tourdaten

Langlauf

Strecke ↔ 6,9 km

Dauer ⌚ 2:00 h

Aufstieg ▲ 303 m

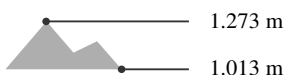
Abstieg ▼ 18 m

Schwierigkeit mittel

Kondition ●●●●●●

Technik ●●●●●●

Höhenlage



Beste Jahreszeit

JAN | FEB | MÄR
 APR | MAI | JUN
 JUL | AUG | SEP
 OKT | NOV | DEZ

Bewertungen

Autoren

Erlebnis ●●●●●

Landschaft ●●●●●

Weitere Tourdaten

Eigenschaften

Von A nach B



Quelle
 Wiener Alpen in Niederösterreich
 - Semmering Rax

<http://www.wieneralpen.at>

Liechtensteinpanoramaloipe:

Die Liechtensteinpanoramaloipe beginnt oberhalb des Südbahnhotels bei der Hochstraße. Sie führt entlang der Forststraße, vorbei an schönen Aussichtspunkten auf das Rax-Schneebergmassiv, leicht steigend 7 km bis zum Umkehrpunkt am Fuße des Ochner.

Sicherheitshinweise

Bitte informieren Sie sich über die Schneelage im Tourismusbüro unter 02664 20025.

Vergewissern Sie sich bei der Wahl der Route, ob sie Ihrer Erfahrung und Ihrer Kondition entspricht. Informieren Sie sich vorab über den Wetterbericht und

gehen Sie nur bei gutem, stabilen Wetter und guter Sicht. Das Wetter kann im Gebirge überraschend rasch umschlagen. Gehen Sie daher immer dementsprechend ausgerüstet los.

Prüfen Sie, ob die Hütten und Jausenstationen, die Sie unterwegs besuchen wollen, geöffnet haben. Informieren Sie jemanden über die Wahl der Route und Ihre geplante Rückkunft, bevor Sie losgehen.

Ausrüstung

Rüsten Sie sich der Jahreszeit entsprechend aus (Langlaufausrüstung, wintersichere Kleidung). Nehmen Sie eine Wanderkarte und Ihr Mobiltelefon mit und speichern Sie die Notfallnummer der Bergrettung ein: 140

Es besteht die Möglichkeit sich die Langlaufausrüstung bei Sport Buchebner auf der Passhöhe am Semmering aus zu leihen.

Informationsmaterial

Karte

Liechtenstein- Panoramaloipe

freitag&berndt WK022

Weitere Infos und Links

Tourismusbüro Semmering, www.semmering.at, +43 / 2664 / 20025

Wegbeschreibung

Start der Tour

Panoramahotel Wagner - Trafik Pitzl

Koordinaten:

DD: 47.645445, 15.825239

GMS: 47°38'43.6"N 15°49'30.9"E

UTM: 33T 561979 5277224

w3w: ///wälder.anführer.strecken

Ende der Tour

Panoramahotel Wagner - Trafik Pitzl

Anreise

Öffentliche Verkehrsmittel

Den Zug von Wien über Wiener Neustadt bis zum Bahnhof Semmering nehmen. Vom Bahnhof geht man etwa eine halbe Stunde über die Südbahnstraße zum Panoramahotel Wagner. Nähere Informationen unter www.oebb.at und www.vor.at

Anfahrt

Mit dem Auto von Wien kommend über die A2 bis zum Knoten Seebenstein. Weiter über die S6 bis zur Ausfahrt Semmering - Maria Schutz. Rechts 3 km der Landesstraße entlang bis auf die Passhöhe Semmering. Weiter auf der Hochstraße vorbei beim Hotel Panhans bis zum Panoramahotel Wagner. 100 m danach finden Sie die Trafik Pitzl, oberhalb den Einstieg in die Liechtensteinpanormaloipe.

Parken

Parkplätze unterhalb der Einstiegstelle.